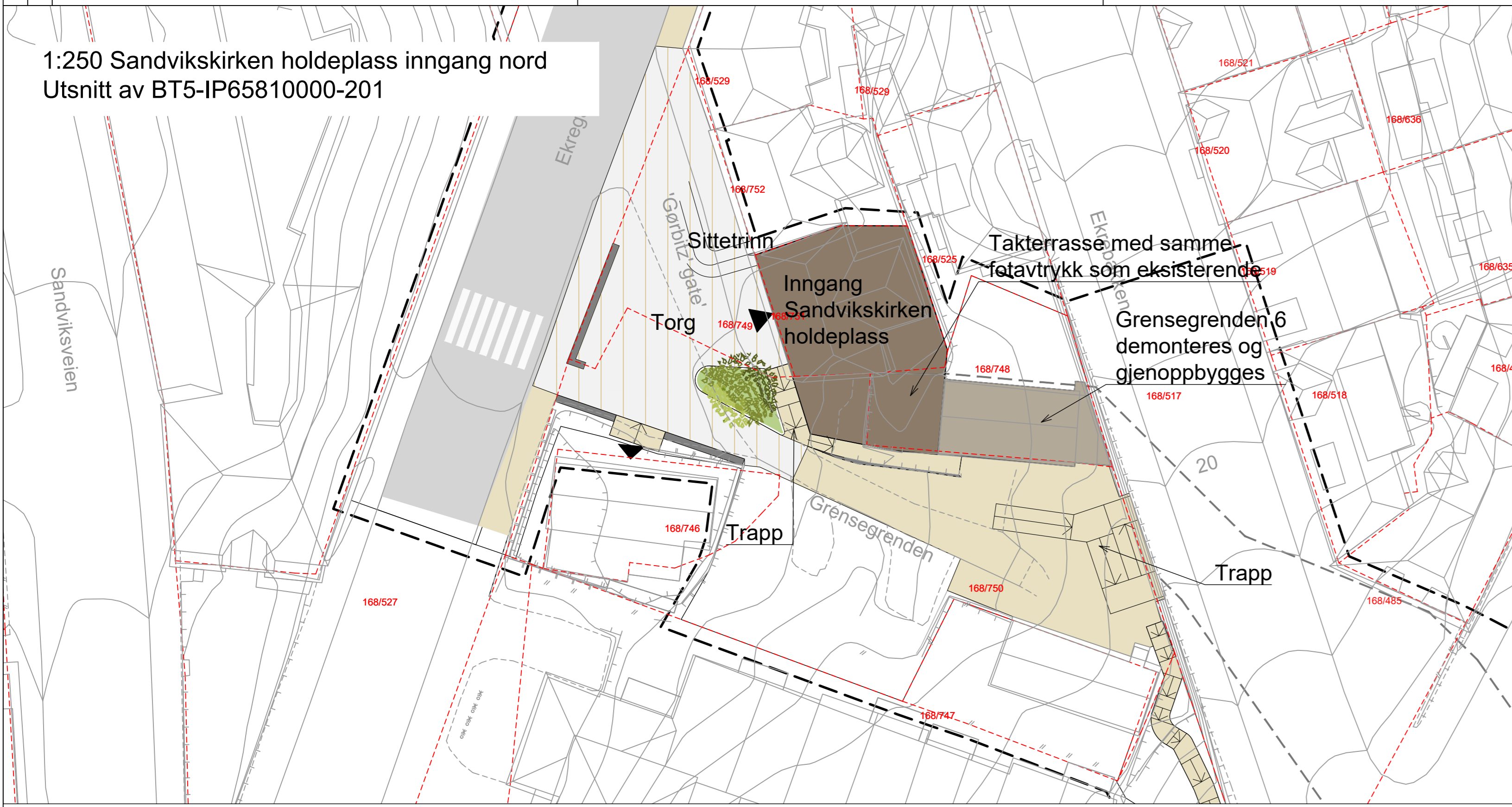


1:250 Sandvikskirken holdeplass inngang nord  
Utsnitt av BT5-IP65810000-201



Illustrasjon Sandvikskirken holdeplass  
Inngang nord



Illustrasjon Sandvikskirken holdeplass  
Inngang sør



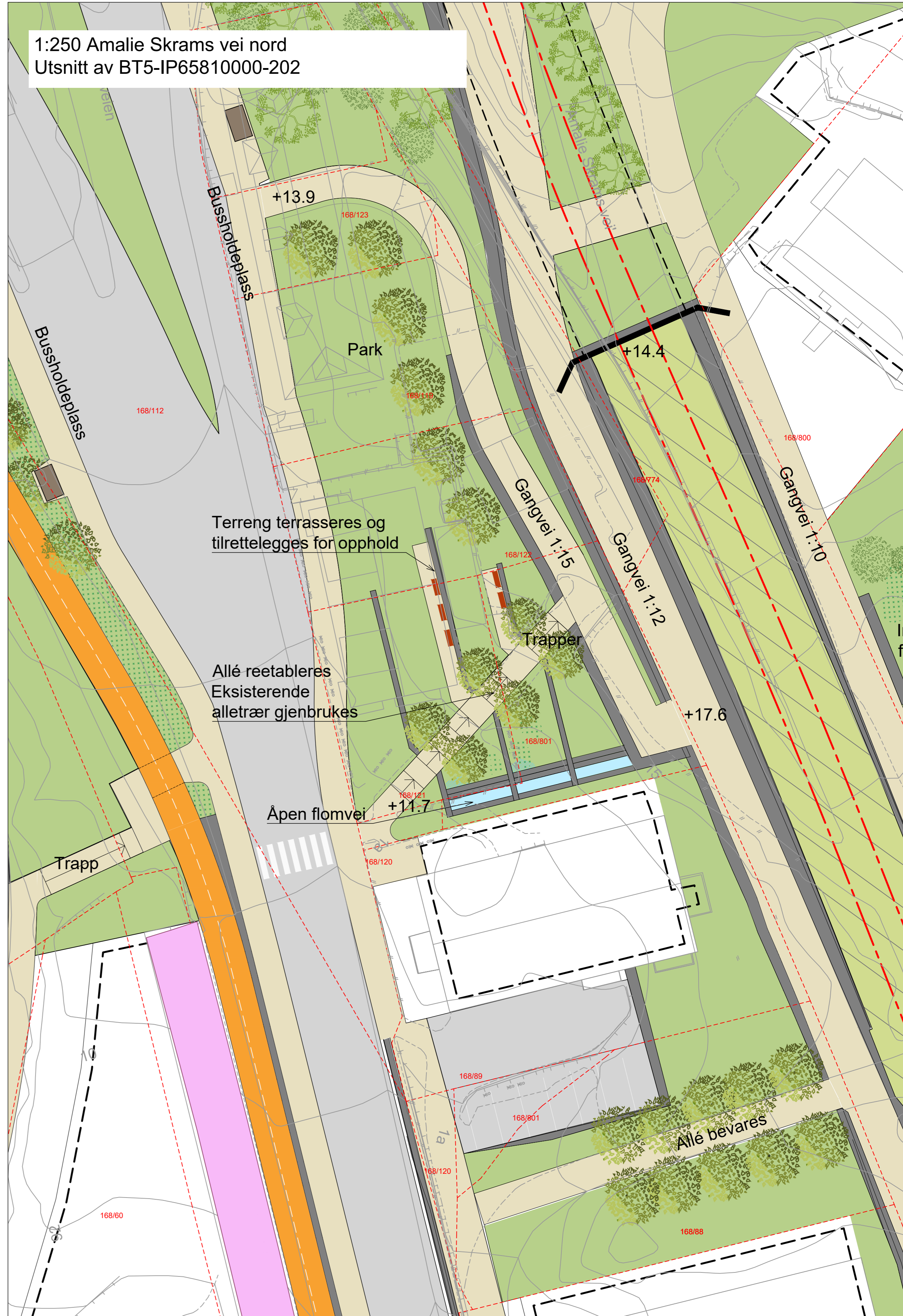
1:250 Sandvikskirken holdeplass inngang sør  
Utsnitt av BT5-IP65810000-201




1:250 Amalie Skrams vei holdeplass  
Utsnitt av BT5-IP65810000-202



1:250 Amalie Skrams vei nord  
Utsnitt av BT5-IP65810000-202



| Tegnforklaring |                               |
|----------------|-------------------------------|
|                | Bybanepattform                |
|                | Fortau / gangareal            |
|                | Hovedsykkelveg                |
|                | Sykkelveg / felt              |
|                | Kjøreveg                      |
|                | Torg / plassdannelse          |
|                | Naturområde / reetablering    |
|                | Park / grøntområde            |
|                | Mur / konstruksjon / skjæring |
|                | Møblering                     |
|                | Nye bygg / byggeområde        |
|                | Eksisterende bygg             |
|                | Vann                          |
|                | Banespor                      |
|                | Gress i banespor              |
|                | Banetrasé i tunnel            |
|                | Sentierlinje spor             |
|                | Trær / annen vegetasjon       |
|                | Støyskjerm                    |
|                | Tunnelmunning                 |
|                | Planens avgrensning           |
|                | Eiendomsgrænse                |
|                | Fredet byggrunn               |
|                | Fredete bygg                  |



BT5 Bybanen til Åsane  
DS2, Sandbrogaten - Eidsvågtunnelen  
Planutsnitt og illustrasjoner

| Revisjon | Revisjon gjelder    | Utbart | Kontr | Godkjent | Rev. dato  |
|----------|---------------------|--------|-------|----------|------------|
| 01       | Teknisk forprosjekt | IngSka | ND    | IOV      | 2022-09-15 |

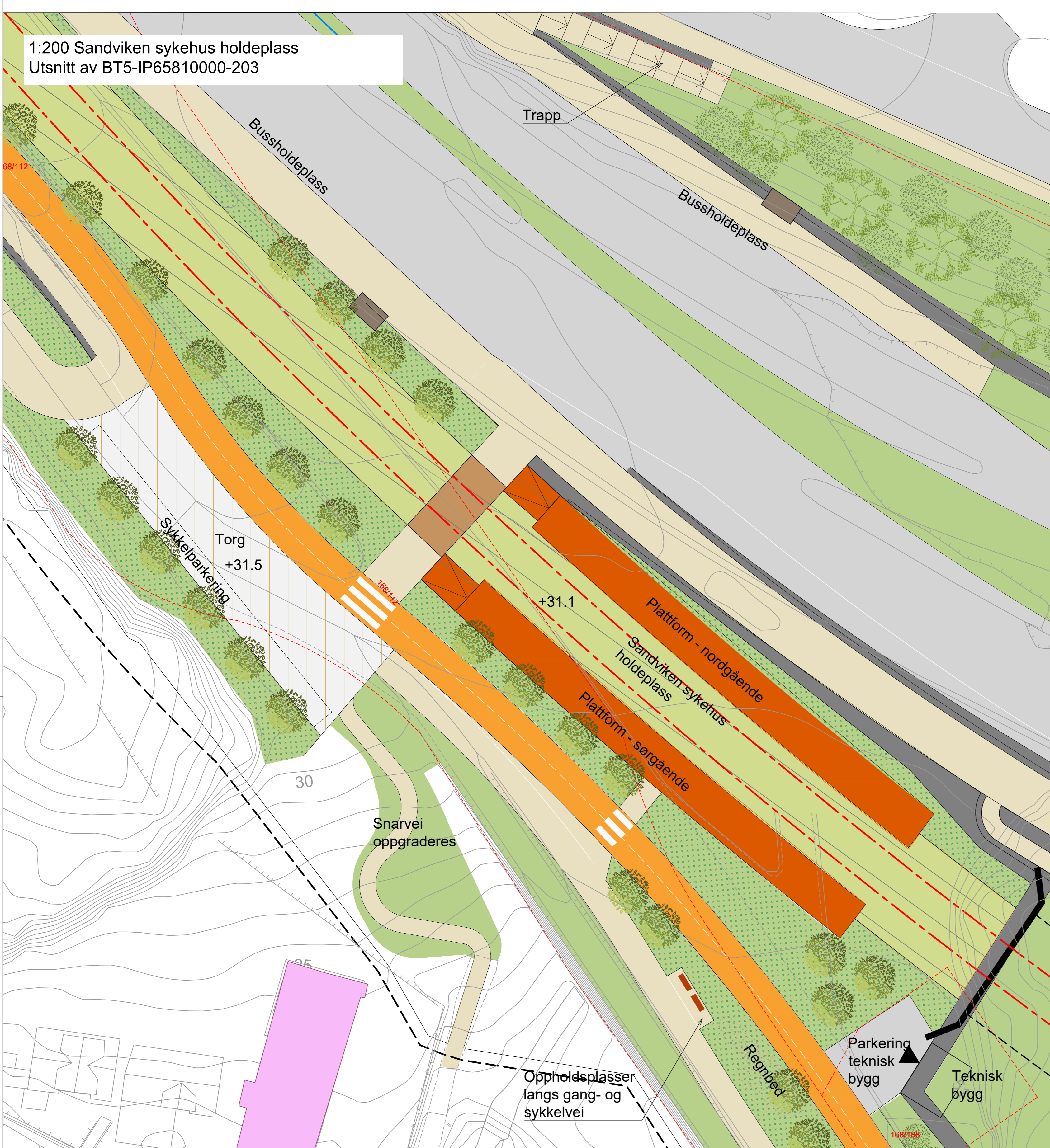
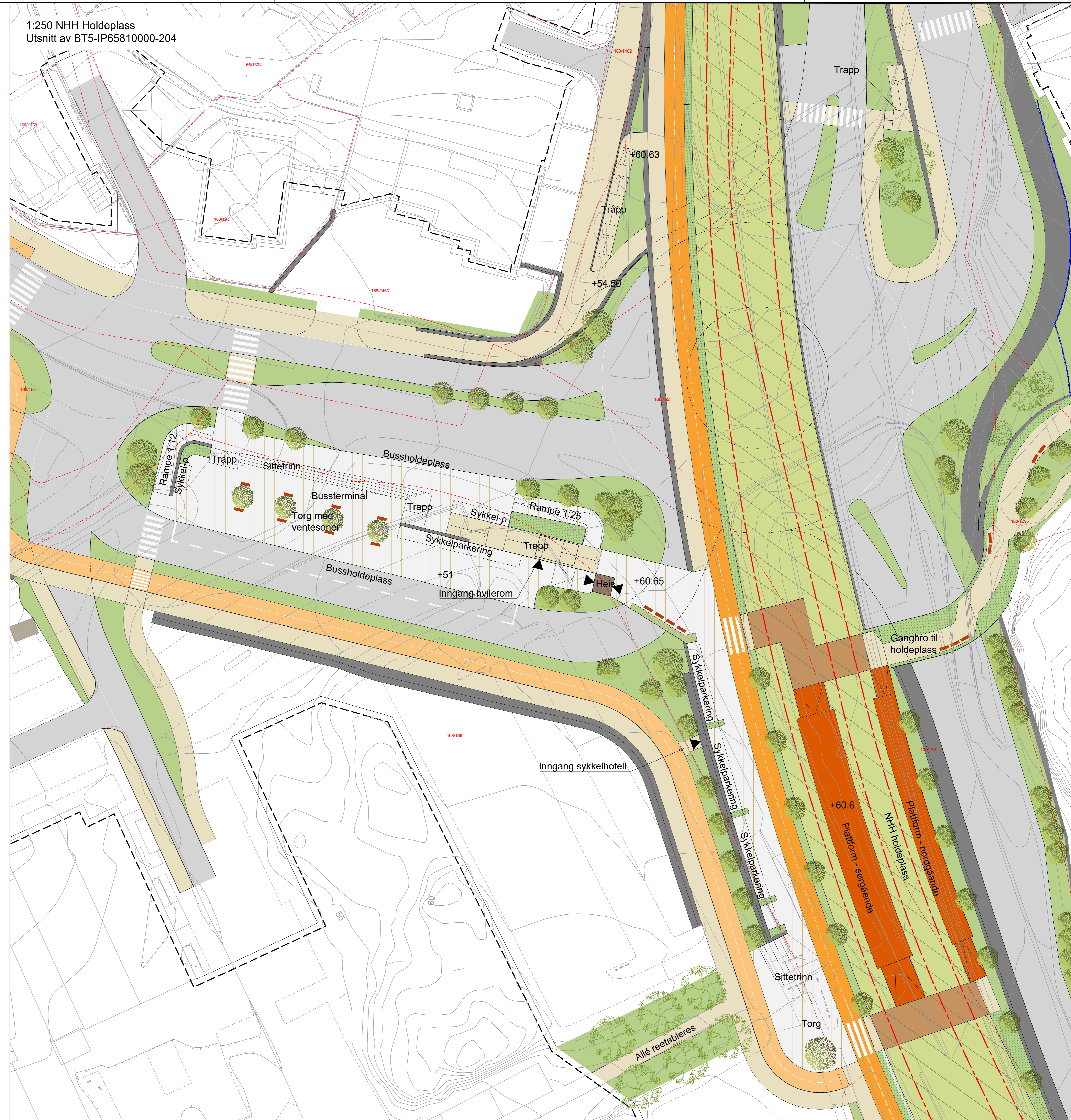
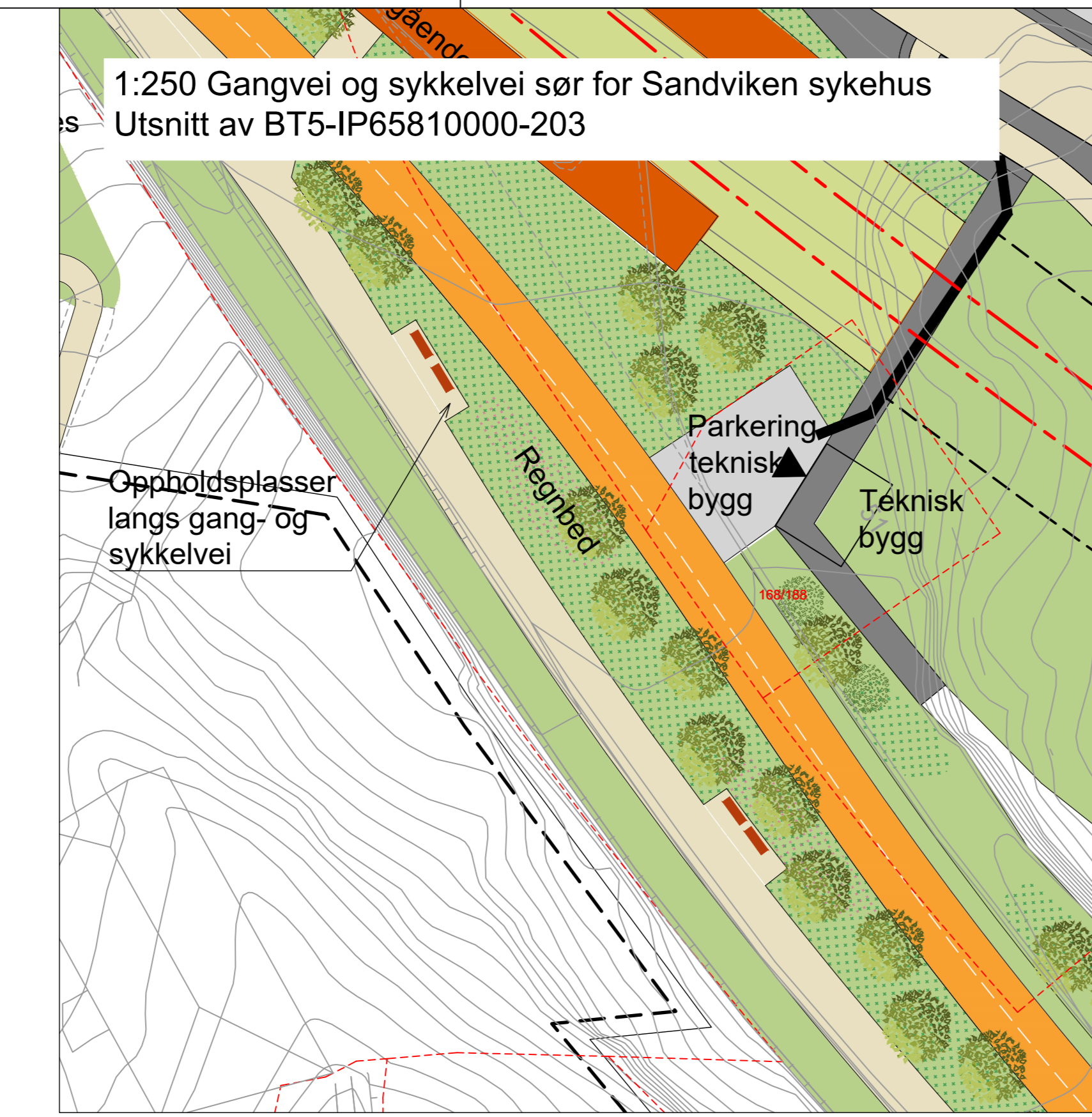
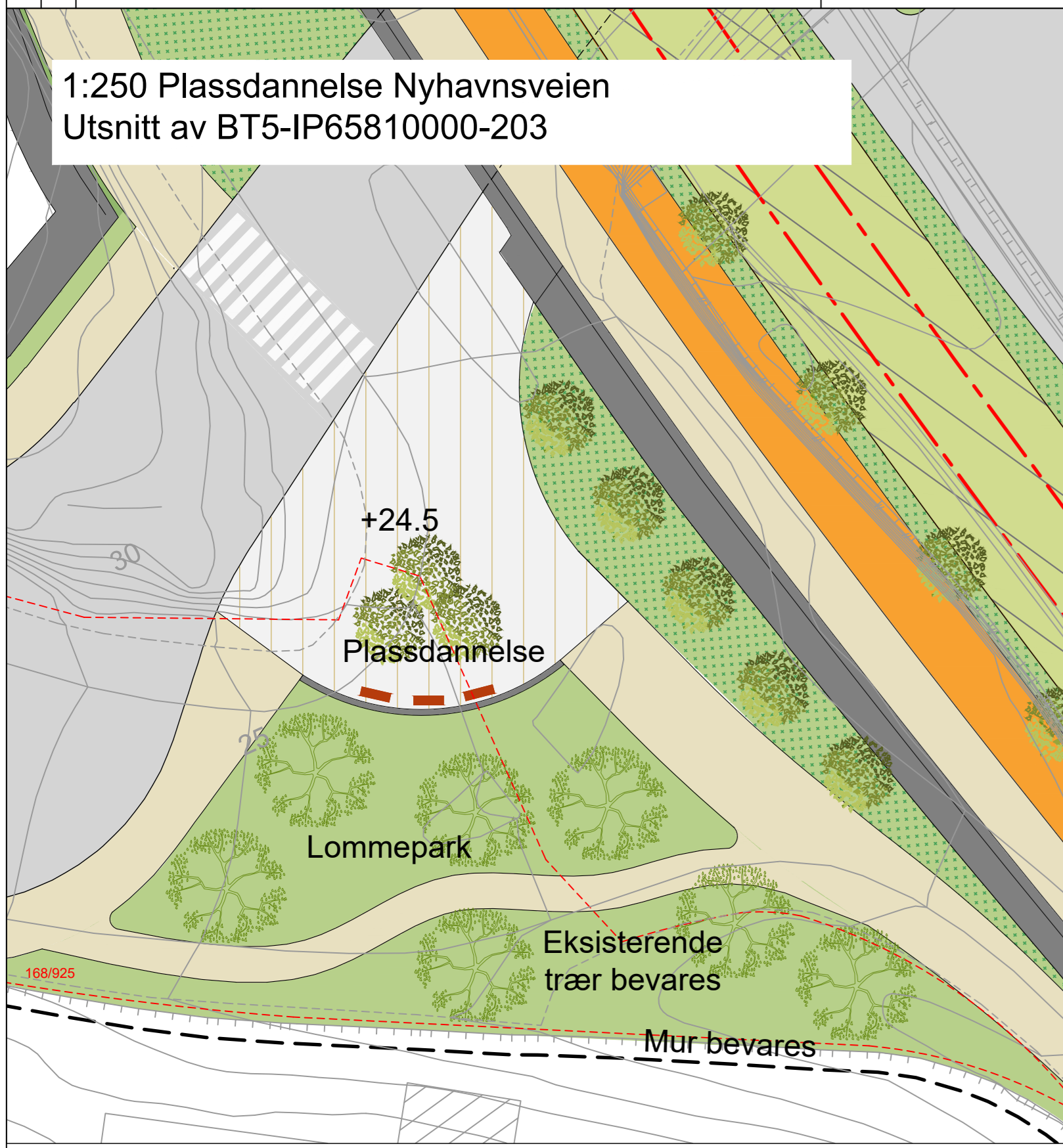
Leverandør: **Norconsult**

Målestokk: **Varierer**

Tegningsnummer/dokumentkode: **BT5-O-20001**


Plan id: **65810000**

Rev. **01**



Tegnforklaring

|  |                      |  |                               |  |                         |
|--|----------------------|--|-------------------------------|--|-------------------------|
|  | Bybanepattform       |  | Naturområde / reetablering    |  | Banespor                |
|  | Fortau / gangareal   |  | Park / grøntområde            |  | Gress i banespor        |
|  | Hovedsykkelveg       |  | Mur / konstruksjon / skjæring |  | Banetrasé i tunnel      |
|  | Sykkelveg / felt     |  | Møblering                     |  | Senterlinje spor        |
|  | Kjøreveg             |  | Nye bygg / byggeområde        |  | Trær / annen vegetasjon |
|  | Torg / plassdannelse |  | Eksisterende bygg             |  | Støyskjerm              |
|  |                      |  | Vann                          |  | Tunnelmunning           |



BT5 Bybanen til Åsane  
DS2, Sandbrogaten - Eidsvågtunnelen  
Planutsnitt og illustrasjoner

| Revisjon | Revisjon gjelder    | Utarb  | Kontr | Godkjent | Rev. dato  |
|----------|---------------------|--------|-------|----------|------------|
| 01       | Teknisk forprosjekt | IngSka | ND    | IOV      | 2022-09-15 |

BERGEN KOMMUNE

Miljøtett

Norconsult

Leverandør

Målestokk: Varierer

Tegningsnummer/dokumentkode: BT5-O-20002

Plan id: 65810000

Rev. 01